



АДМИНИСТРАЦИЯ ГОРОДА ПЕРМИ
ДЕПАРТАМЕНТ ЗЕМЕЛЬНЫХ ОТНОШЕНИЙ

РЕШЕНИЕ

о размещении объектов № 21-01-44-789 от 10 июля 2020

г. Пермь, ул. Сибирская, 15

Департамент земельных отношений Администрации города Перми в соответствии с пунктом 3 ст. 39.36 Земельного кодекса Российской Федерации, Положением о порядке и условиях размещения объектов на землях или земельных участках, находящихся в государственной или муниципальной собственности, на территории Пермского края без предоставления земельных участков и установления сервитутов, утвержденным Постановлением Правительства Пермского края от 22.07.2015 № 478-п **разрешает** Годовалову Андрею

размещение объекта подъездная дорога к земельному участку с кадастровым номером 59:01:1713303:21, для размещения которой не требуется разрешение на строительство.

на землях: государственная собственность на которые не разграничена

на срок 11 месяцев

местоположение: Пермский край, г. Пермь, Кировский район, ул. Б. Хмельницкого, 31.

Территория, согласно схеме, расположена в зонах с особым условием использования территории: охранный зона газопровода высокого давления; приаэродромная территория аэродрома аэропорта Большое Савино.

Годовалову А.Ю.:

1. соблюдать правила охранных зон воздушного пространства, установленные Постановлением Правительства Российской Федерации от 11.03.2010 № 138 «Об утверждении Федеральных правил использования воздушного пространства Российской Федерации»;

2. соблюдать порядок использования земельных участков, установленный Постановлением Правительства Российской Федерации от 20.11.2000 № 878 «Об утверждении Правил охраны газораспределительных сетей».

Приложение:

Схема предполагаемых к использованию земель или части земельного участка (на 2 л. в 1 экз.).

И. о. начальника отдела предоставления
земельных участков по работе
с юридическими лицами

м.п.



Н. Н. Борцова

инв. 3

от точки 1	от точки 3	- земельный участок с кадастровым номером 59:01:1717198:4
от точки 3	от точки 4	- земли общего пользования
от точки 4	от точки 6	- земельный участок с кадастровым номером 59:01:1713303:21
от точки 6	от точки 7	- земли общего пользования
от точки 7	от точки 1	- земельный участок с кадастровым номером 59:01:1713303:47

Заявитель:

Годовалов Андрей





(подпись, расшифровка подписи)

МП

СК МСК59 (Зона 2)

Обозначение характерных точек границ	Координаты, м	
	X	Y
:47/чзу1		
1	518022.70	2213885.46
2	518017.74	2213893.64
3	518017.38	2213894.24
4	518012.37	2213891.83
5	518015.38	2213887.66
6	517997.00	2213876.54
7	518000.25	2213871.66

Условные обозначения:

	- существующая часть границы земельного участка, содержащиеся в ГКН сведения о которой достаточны для ее определения на местности
	- вновь образованная часть границы земельного участка, сведения о которой достаточны для ее определения на местности
	- граница кадастрового квартала
:47/чзу1	- условный номер части земельного участка
:102	- надпись кадастрового номера существующего земельного участка
59:18:0430101	- номер кадастрового квартала
5	- надписи номеров существующих характерных точек
:28	- обозначение существующего земельного участка прекращающего существование
:2:п1	- надпись частей исходных земельных участков включаемых в состав образуемых земельных участков при перераспределении
	- Зоны с особыми условиями использования территории (ЗООИТ)